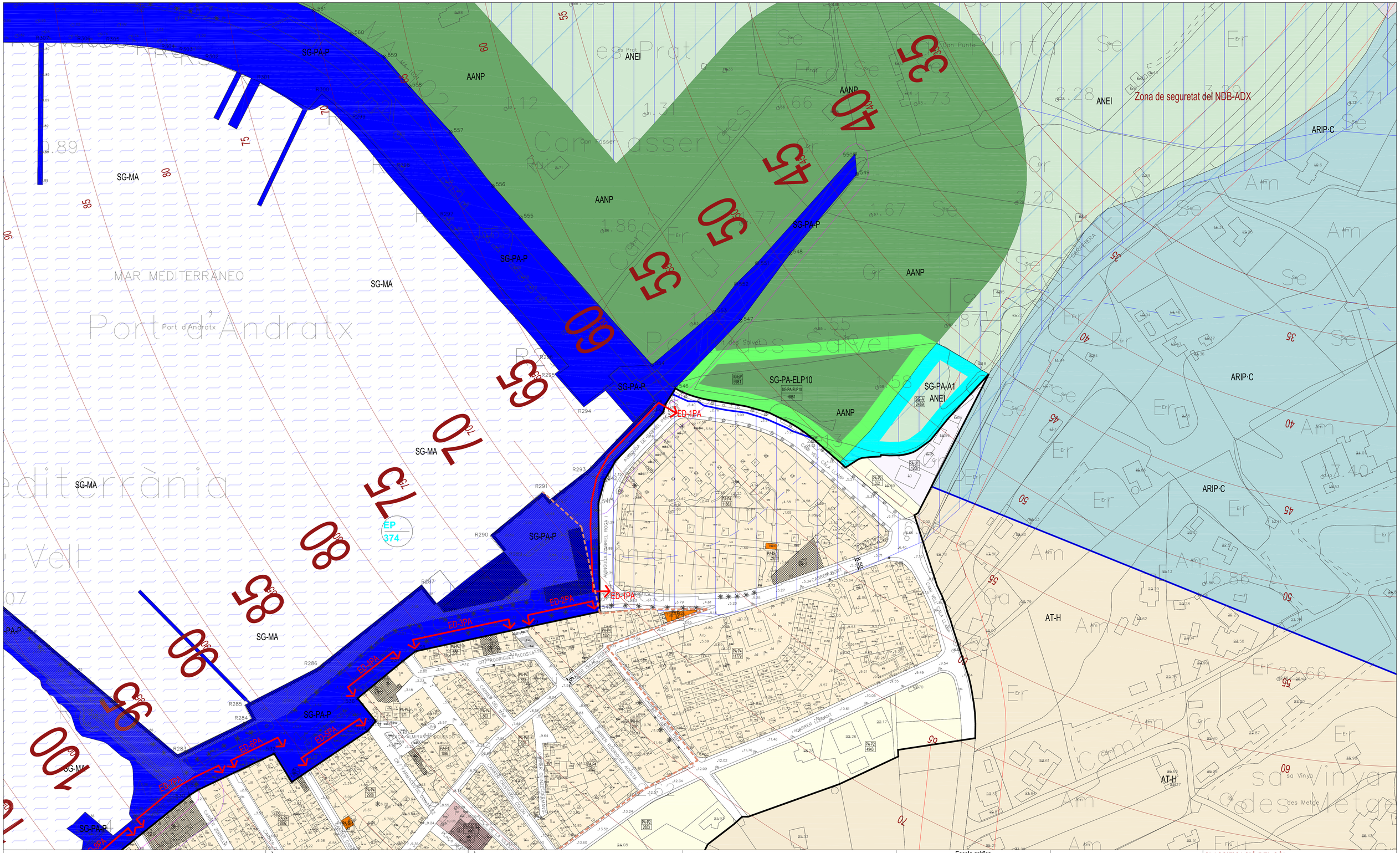

Estilos / Nº de plantes · Porxo · Edifici religiós / Nº policlínica · Edifici singular · Edifici en construcció · Edifici en ruïna · Hivernacle · Límit d'extracció, abocament · Zona esportiva · Recinte industrial, dotacional · Recinte cementiri · Zona no pavimentada · Zona pavimentada · Límit de municipi · Vèrtex geodèsic ROI

Mur, paret o tàpia · Filat, tela metàlica o barana · Masjada · Mur de contenció · Torre elèctrica · Carretera principal / secundària · Camí / Camí vell · Monument · Cova · Jaciment arqueològic · Talús / peu de talús · Corba de nivell directora · Corba de nivell normal · Cota edifici / porxo · Cota altimètrica

Torrent · Piscina, Safareig · Font · Pou · Zona arbrada · Límit parcel·la rústica · Bardissa · Arbre ornamental / producte · Palmera · Pal / Farola · Banc

LIMITS: Límit de calificacions · Delimitació Casc Antic · Límit edificacions · Límit de municipi

Am Ametllerar · Bm Bosc mixt · Ci Cítrics · Er Erial, improductiu · Fru Fruiters · Gr Garriga · Ho Hort · Oli Olivar · Pi Pinar · Pa Pastures · Rg Herbaci regeiu · Se Herbaci secà · Ul Ullastrar · Vi Vinyes

Àrees de desenvolupament urbà i urbanitzable

- Límit de Sòl Urbà
- SUO Límit de Sòl Urbanitzable Ordenat
- SUDO Límit de Sòl Urbanitzable Directament Ordenat
- UA Unitat d'Actuació en Sòl Urbà
- ANS Actuació No Sistemàtica
- Àrea Àpte Hotel de Ciutat
- PA-U1 Unifamiliar 1
- PA-U2 Unifamiliar 2
- PA-P1 Plurifamiliar 1
- PA-P2 Plurifamiliar 2
- PA-P3 Plurifamiliar 3
- PA-P4 Plurifamiliar 4
- PA-P5 Plurifamiliar 5
- PA-T Turístic
- AE-E-SC Equipament Sòcil cultural Religiós
- PA-E-SC Equipament Sòcil cultural
- PA-E-D Equipament Docent
- PA-E-AI Equipament Administratiu Institucional
- PA-E-E Equipament Esportiu
- PA-E-Sa Equipament Sanitari
- PA-A Zona d'Aparcament
- PA-D Dotacional
- PA-IS Infraestructura i Serveis
- Petita Infraestructura
- ELP Espai Lliure Públic
- ELP Espai Lliure Privat
- Vials Nous
- Vials per als Vianants
- Vials Privats
- Llera de Torrent

Qualificació / Superfície (m²)

Catàleg de Patrimoni

- Element Catalogat
- Entorn de Protecció

Codi Fitxa

Àrees sostretes del desenvolupament urbà

Àrees de sòl rústic protegit

- AANP AANP - ANEI d'Alt Nivell de Protecció
- ANEI ANEI - Àrea Natural d' Especial Interès
- ARIP ARIP - Àrea Rural d'Interès Paisatgístic
- ARIP-B ARIP-B - ARIP Boscosa
- ARIP-C ARIP-C - ARIP Costanera
- APR - Àrea de Prevenció de Riscs
- APT-CA - Àrea de Protecció Territorial de Carreteres
- APT-CO - Àrea de Protecció Territorial de Costes
- Zona d'Influència POOT 1000 m
- Parc Natural
- PORN - Pla d'Ordenació de Recursos Naturals de la Serra de Tramuntana
- Reserva Vàlira

Àrees de sòl rústic comú

- AT-H AT-H Àrea de Transició d'Harmonització
- SRG Sòl Rústic de Règim General

Sistemes generals

- SG-ES-SO SG d'Equipaments Sociocultural
- SG-ES Equipaments Comunitaris
- SG-IS SG d'Infraestructures i Serveis
- SG-ELP SG d'Espais Lliures Públics
- SG-A SG d'Aparcamens
- SG-P SG Portuari
- SG-MA SG Mirall d'Aigua
- ZP Zona Platja

Llei de Costes

- Delimitació Zona Domini Públic
- Ribera de Mar
- Servitud de Tràsit
- Servitud de Protecció
- Servitud de Protecció del Sòl Urbanitzable/Rústic 100 m
- Z.M.T. anterior a la Llei 22/1.988

Llei d'Aigües i RDPH

- Eix de Torrent
- i Zona de Policia Llei d'Aigües
- Llera de Torrent
- i Zona de Servitut per a Ús Públic

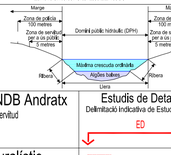

Servituds Aeronàutiques del NDB Andratx

- 150 Línia de Nivell de la Superfície Limitadora de la Servitut i la seva respectiva Cota Altimètrica
- Àrea de Servitut Vulnerada pel Terreny

Rutes d'Interès Cultural i Naturalístic

- Ruta de la Pedra Seca

Estudis de Detall

Delimitació Indicativa de Estudi de Detall

- ED
- Pedreres

Escala gràfica: 0 10 20 30 40 50 m

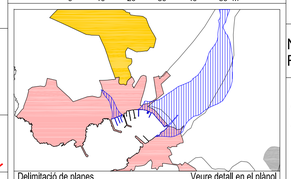

Delimitació de planes geomorfològiques d'inundació — Veure detall en el plànol O-PA-3,6

AJUNTAMENT D'ANDRATX

Normes Subsidiàries del TM d'Andratx
Revisió 2013

Els Redactors:
Antonio Ramis Ramos, Arqto.
José M. Mayol Comas, Arqto.

CLASSIFICACIÓ DEL SÒL
ZONES I SISTEMES EN SÒL URBÀ
ÀREES I SISTEMES EN SÒL RÚSTIC ADJACENT
UNITATS DE GESTIÓ

Sistema de referència ETRS89

O-PA-1-12 — Escala 1 / 1.000

Fase de la tramitació:
Esmena de prescripcions de l'acord de 26/01/2024 de la CIOTU

Plànol d'Ordenació: PO-058

Port d'Andratx: 01, 02, 03, 04, 05, 06, 07, 08, 09, 10, 11, 12, 13, 14, 15, 16, 17, 18, 19, 20, 21, 22, 23